



REGIONE LOMBARDIA
 COMUNE DI PADERNO PONCHIELLI
 Provincia di Cremona



Piano di Governo del Territorio
 COMPONENTE GEOLOGICA, IDROGEOLOGICA E SISMICA
 (L.R. 11.03.05 n. 12, D.G.R. 30.11.11 n. 9/2616; D.G.R. 18.07.22 n. IX/6702)

Documento semplificato rischio idraulico (DoSRI)
 (R.R. 23.11.17 n. 7, art. 4, punto 8 e ss.mm.ii.)

Allegato 1

CARTA IDROGRAFICA




(Scala 1 : 10.000)



IL GEOLOGO
 Dott. GIOVANNI BASSI
 Marzo 2023

199_06_22

LEGENDA

-  Reticolo Consorzio di Bonifica Dugali-Naviglio-Adda Serio (DUNAS)
-  Reticolo Privato
-  Confine di Comune

Corsi d'acqua:

- | | |
|--|--|
| ① Canali del Consorzio di Paderno | ⑧ Morbasco |
| ② Cappellana | ⑨ Nuova Cantilla |
| ③ Colo Cauzza | ⑩ Pasquala Farfanga |
| ④ Fosso Lago Marchesa | ⑪ Rione |
| ⑤ Frata | ⑫ Rodano di Cortetano |
| ⑥ Malcorrente Gabbanina | ⑬ Roggia Spinadesca |
| ⑦ Marca Affaitati e sue diramazioni: 7a e 7b | ⑭ Serioletta |
| 7a Marca ramo Castelnuovo del Zappa | ⑮ Zappa |
| 7b Marca ramo Malcorrente di Paderno | ⑯ Roggia Gabriela-Frata ramo Casanova del Morbasco |

0 1 2 Chilometri

