

INQUADRAMENTO

DIREZIONE SOCCORSI

- SALA OPERATIVA COMUNALE
- ELISUPERFICIE OCCASIONALE

RISORSE COMUNALI

- POLIZIA LOCALE
- MUNICIPIO
- FARMACIA

VULNERABILITA'

- AREA MERCATO
- BENE CULTURALE
- SCUOLE

STUTTURE VULNERABILI

- TELECOMUNICAZIONI
- PIAZZOLA RIFIUTI
- DEPURATORE

NUCLEI ANTICA FORMAZIONE

AMBITI

- IMPIANTI TECNOLOGICI
- PRODUTTIVO
- RESIDENZIALE
- SERVIZI

VIABILITA'

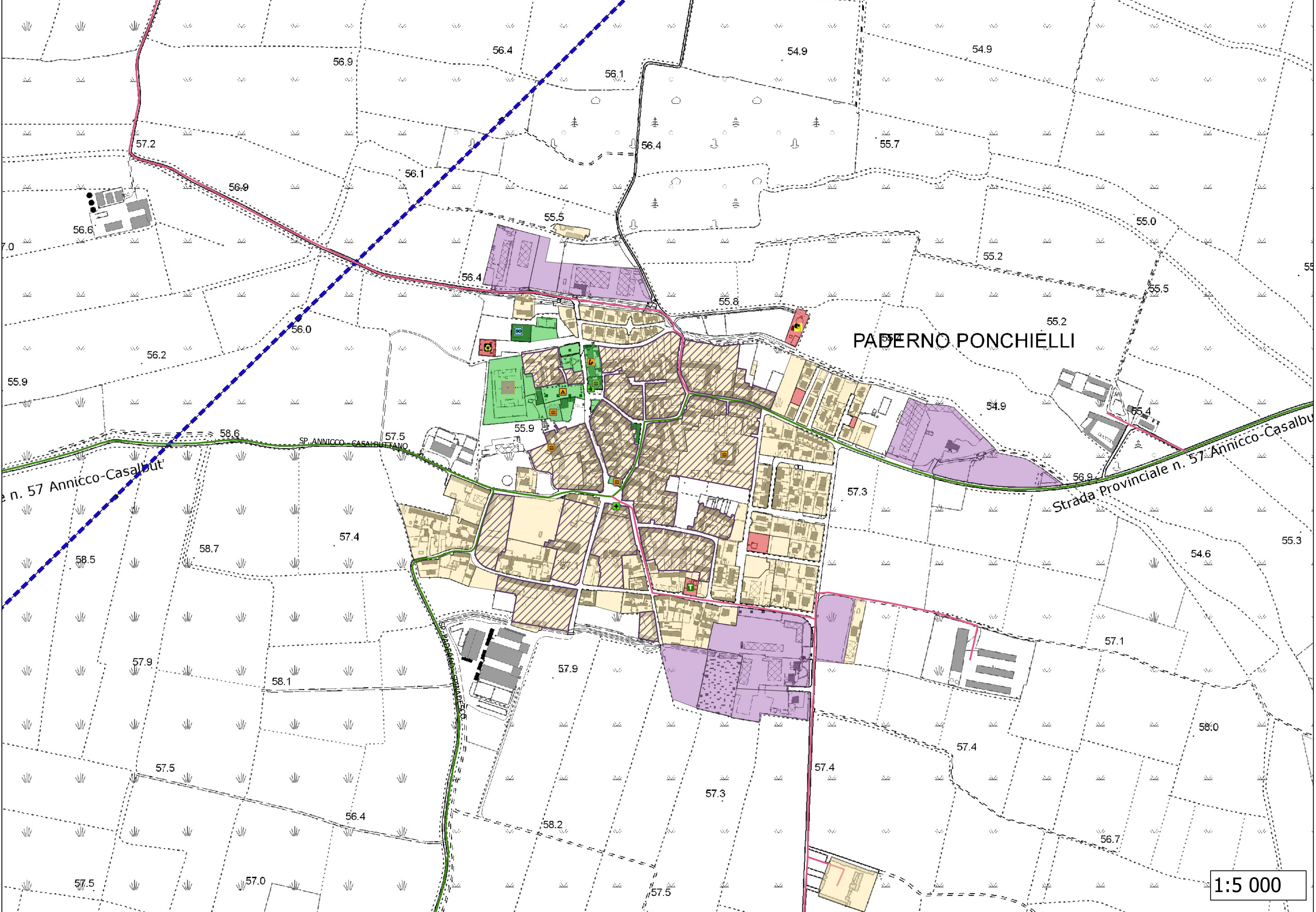
- Strade_Secondarie
- Strade_Principali

INFRASTRUTTURE E RETI

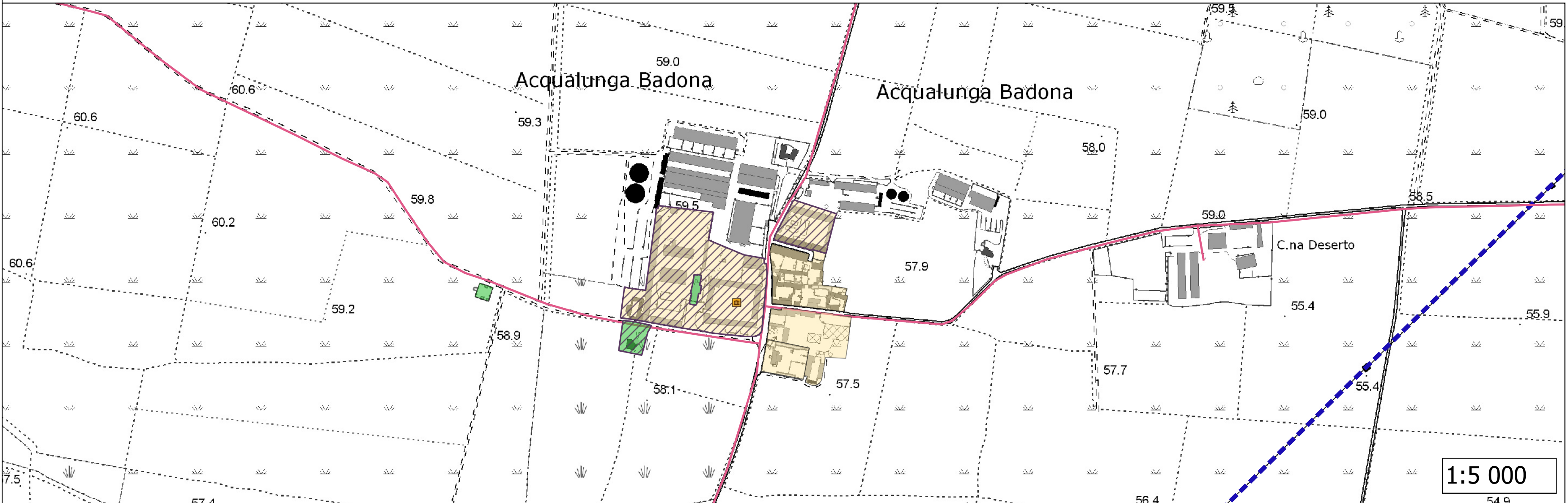
- ELETTRODOTTO

LIMITI TERRITORIALI

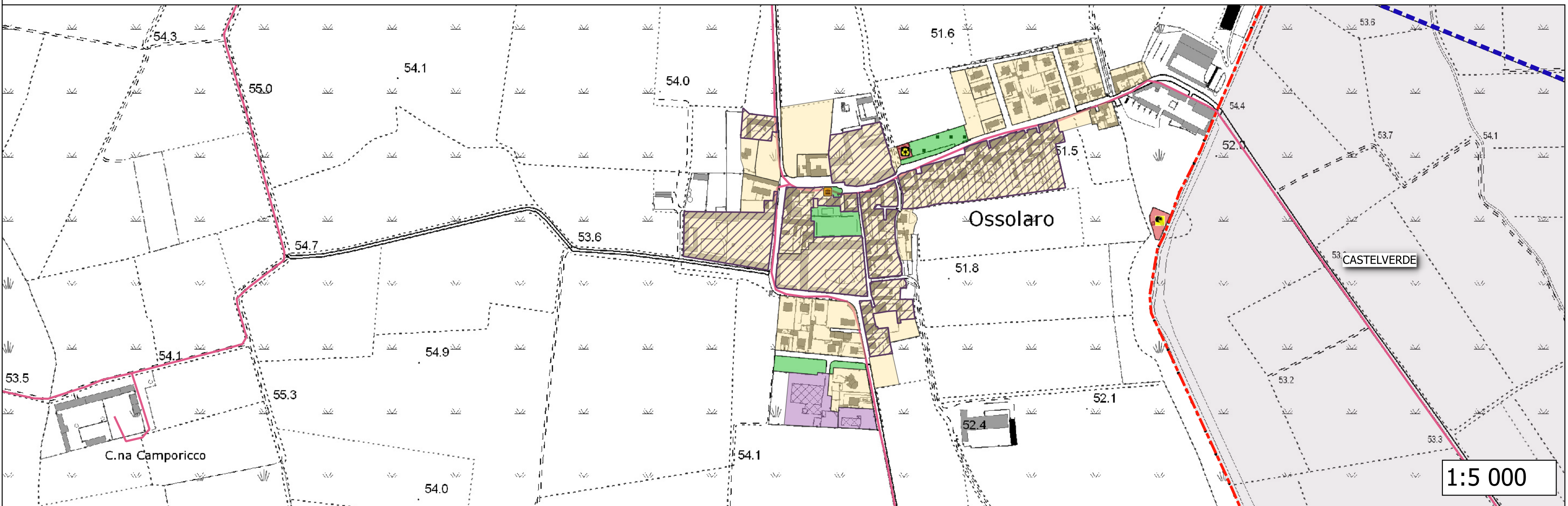
- LIMITI COMUNALI PADERNO



PADERNO PONCHIELLI



ACQUALUNGA BADONA



OSSOLARO



PIANO DI EMERGENZA COMUNALE
DI PROTEZIONE CIVILE

Comune di Paderno Ponchielli

SCENARIO	
DATA	1.06.2021 SCALA 1:5000 TAV. 1-B
DESCRIZIONE	
INQUADRAMENTO - TAGLI CAPOLUOGO E FRAZIONI	



Arch. Luigi Agazzi
C.so Matteotti, 62
26100 - CREMONA
email: info@luigiagazzi.com
pec: luigi.giovanni.agazzi@archiworldpec.it
www.luigiagazzi.com