

INQUADRAMENTO

AREE DI EMERGENZA

AREE DI EMERGENZA

- AREA DI ATTESA
- AREA DI RICOVERO
- AREA ELISOCCORSO

VIABILITA'

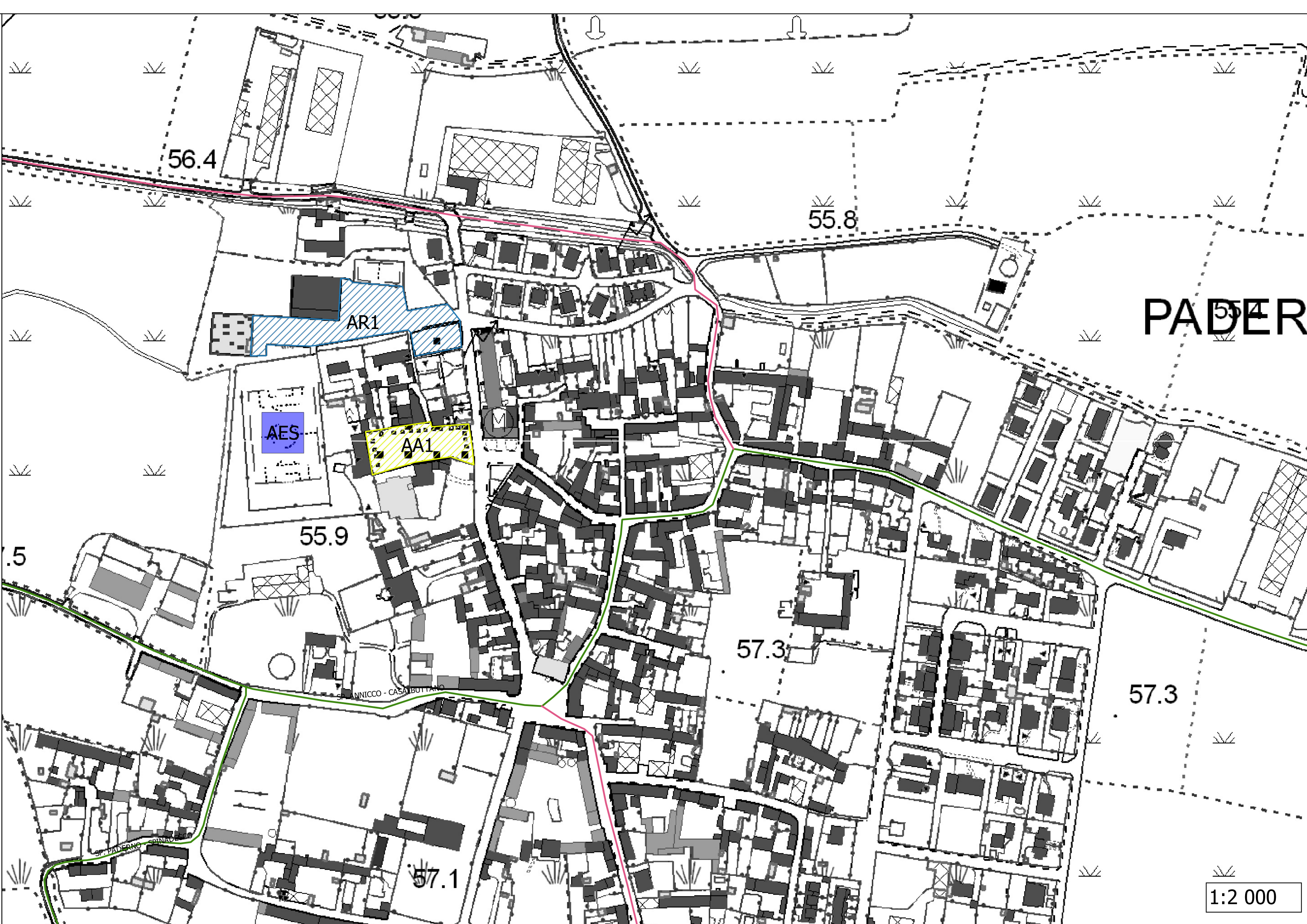
- Strade_Secondarie
- Strade_Principali

VIABILITA'

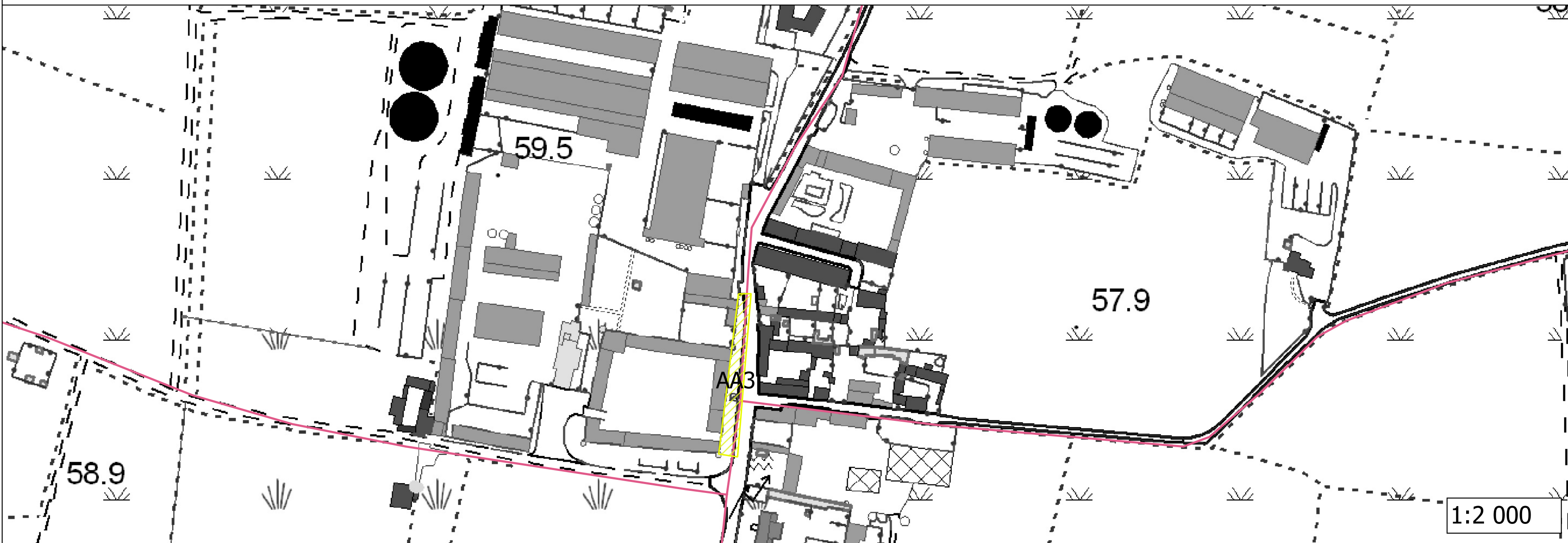
- Strade_Secondarie
- Strade_Principali

LIMITI TERRITORIALI

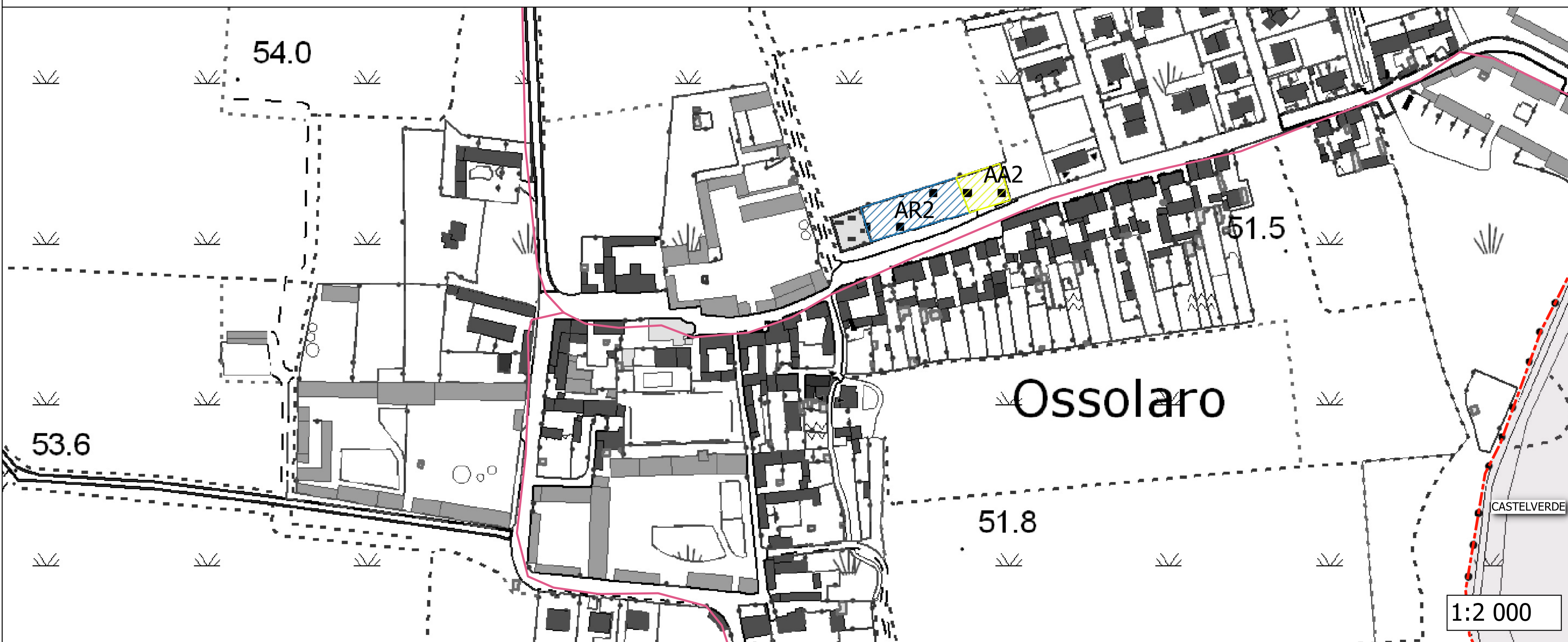
- LIMITI COMUNALI PADERNO



PADERNO PONCHIELLI



ACQUALUNGA BADONA



OSSOLARO

id	TIPO_AREA	CODICE	NUMERO	AREA MQ
1	AREA DI RICOVERO	81	AR1	4597
2	AREA DI RICOVERO	81	AR2	1434
3	AREA DI ATTESA	80	AA1	2178
4	AREA DI ATTESA	80	AA2	647
5	AREA DI ATTESA	80	AA3	998
6	AREA ELISOCCORSO	11	AES	959

Luigi Agazzi
ARCHITETTO
D E S I G N

Arch. Luigi Agazzi
C.so Matteotti, 62
26100 - CREMONA
email: info@luigiagazzi.com
pec: luigi.giovanni.agazzi@archiworldpec.it
www.luigiagazzi.com

**PIANO DI EMERGENZA COMUNALE
DI PROTEZIONE CIVILE**

Comune di Paderno Ponchielli

SCENARIO

DATA 1.06.2021 SCALA 1:2000 TAV. 2-B

DESCRIZIONE

AREE DI EMERGENZA - TAGLI CAPOLUOGO E FRAZIONI